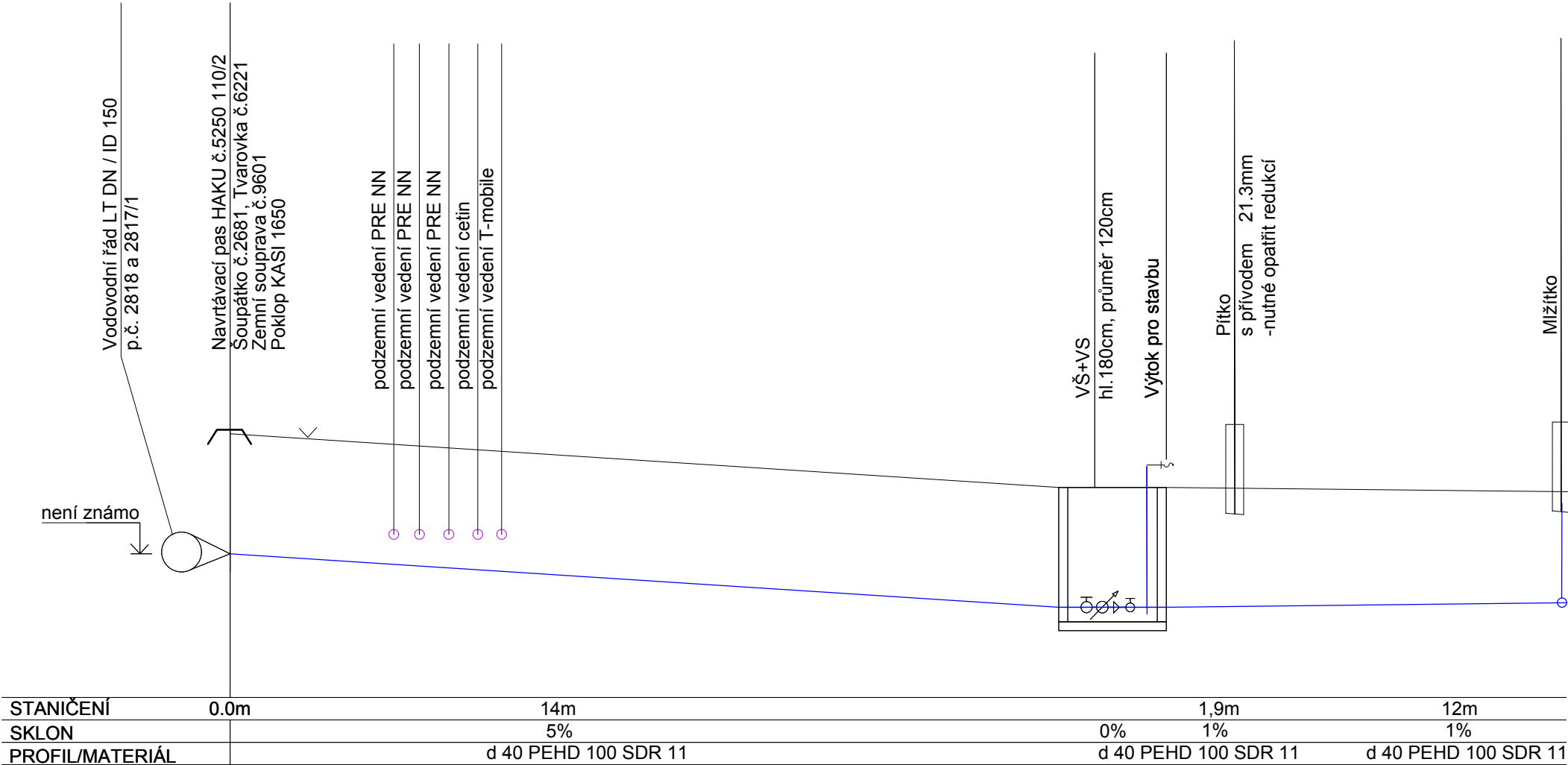
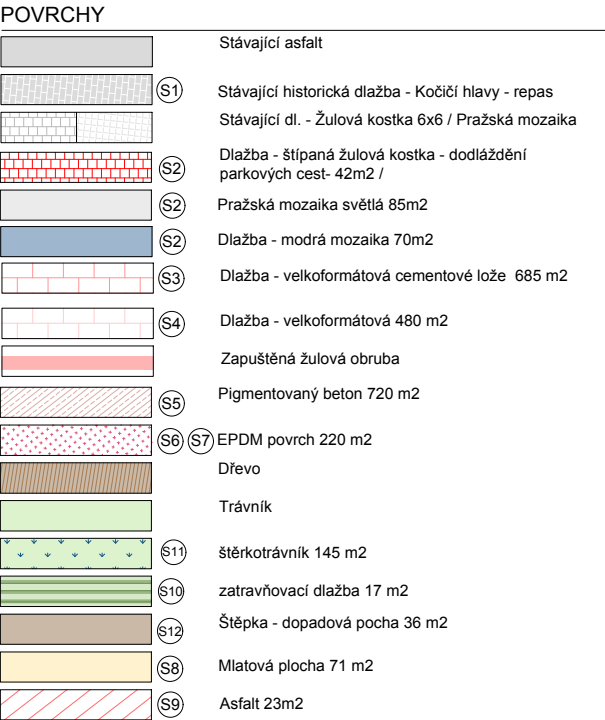

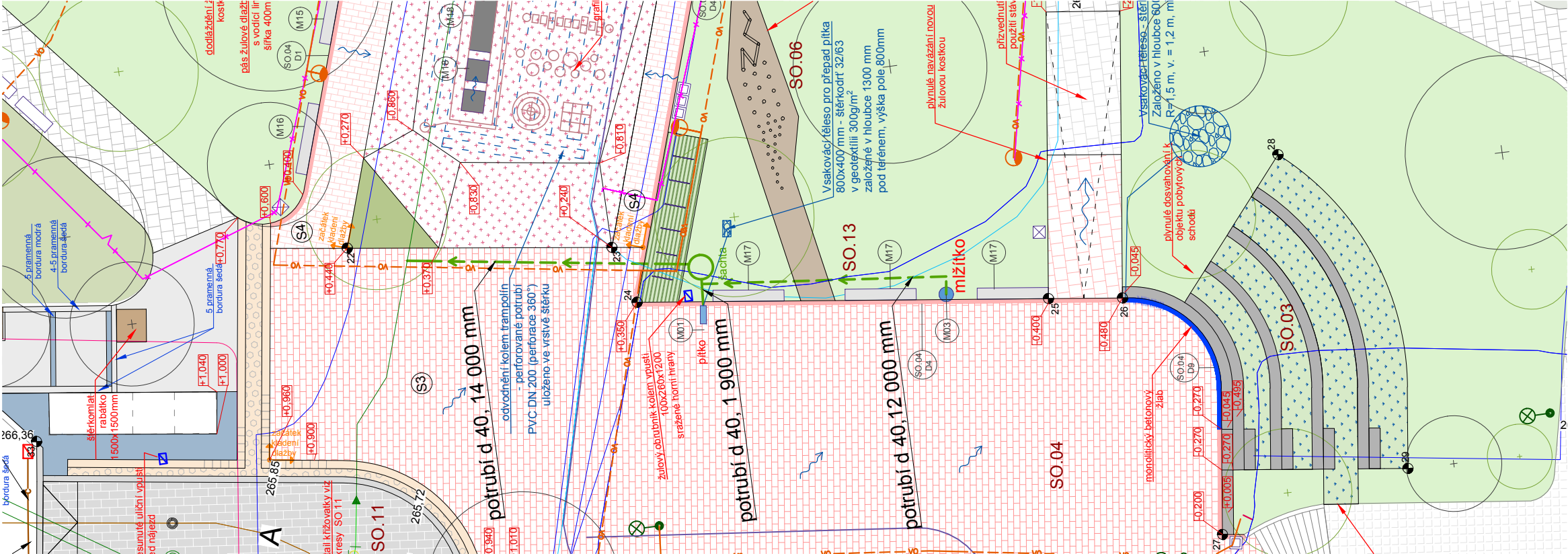


ŘEZ PŘÍPOJKA 2 - PÍTKO - MLŽÍTKO




SITUACE PŘÍPOJKA 2 - PÍTKO - MLŽÍTKO



POZNÁMKA

Před zahájením zemních prací je nutné provést přesné vytyčení podzemních inženýrských sítí v zájmovém území. Všechny použité materiály musí odpovídat platným českým normám, normám EU a všem technologickým, bezpečnostním, hygienickým a požární předpisům. Veškeré stavební práce musí být koordinovány s ostatními projekty a profesemi. Případný nesoulad výkresových dokumentací je nutné konzultovat s projektantem. Rozměry je nutné ověřit na stavbě, veškeré změny musí být odsouhlaseny architektem a investorem. Před výrobou prvků je nutné ověřit konečné rozměry stavebních konstrukcí. Tento výkres není určen jako dílenská dokumentace - ta bude v případě potřeby vypracování předložena projektantovi ke schválení. Označení Mxx / ZPxx - viz tabulka prvků



bpv ±0,000=264,90 m.n.m

U/U STUDIO

Kamenická 673/5, Praha 7
+420 724 819 859
info@uustudio.cz

investor

Městská část Praha 2
Náměstí Míru 600/20, 120 00 Vinohrady

stupeň projekt

DPS Revitalizace předprostoru ZŠ Kladská a části sadů Bratří Čapků

část název výkresu

D PŘÍPOJKA 2 - PÍTKO - MLŽÍTKO

revize vypracoval

- Ing. arch. Andrea Nováková, MSc. Marie Pourghasem

číslo výkresu formát měřítko datum

B.13.2 A3 9/2025